



**Sursa:** Administrația Națională de Meteorologie

**Ziua/luna/anul:** 26/07/2023

**Ora:** 10:00

**Numărul mesajului:** 99

**Către:** Președinția României, Secretariatul General al Guvernului României, Departamentul pentru Situații de Urgență, Inspectoratul General pentru Situații de Urgență, Ministerul Mediului, Apelor și Pădurilor, Ministerul Afacerilor Interne, Ministerul Transporturilor și Infrastructurii, Ministerul Apărării Naționale, Ministerul Agriculturii și Dezvoltării Rurale, C.N.A.I.R, Administrația Națională "Apele Române", S.N.C.F.R, mass-media

## MESAJ 1 AVERTIZARE METEOROLOGICĂ

### COD GALBEN

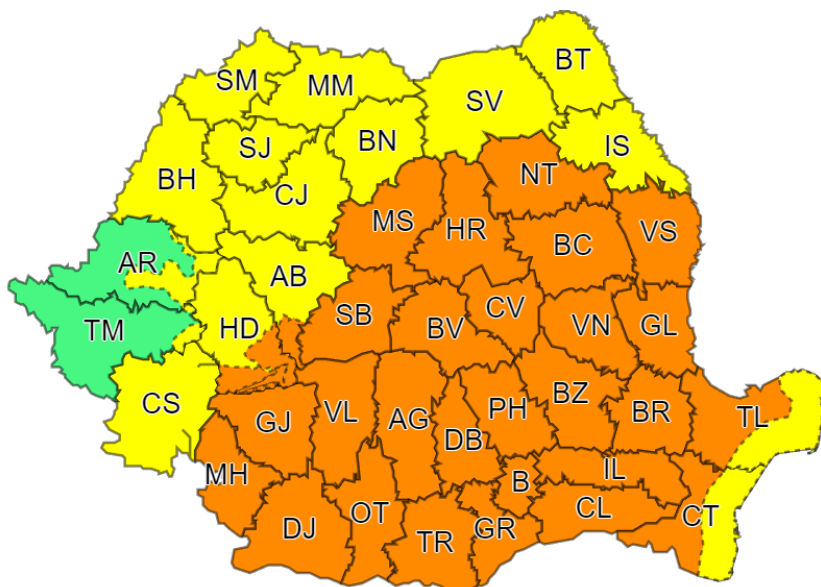
**Fenomene vizate:** instabilitate atmosferică temporar accentuată  
**Interval de valabilitate:** 26 iulie, ora 10:00 – 27 iulie, ora 02:00  
**Zone afectate:** conform textului și hărții

În intervalul menționat, în cea mai mare parte a țării vor fi perioade cu instabilitate atmosferică accentuată ce se va manifesta prin intensificări ale vântului (rafale de 55...70 km/h și izolat peste 80 km/h), vijelii, frecvente descărcări electrice, grindină și averse torențiale (în intervale scurte de timp sau prin acumulare cantitățile de apă vor fi de 20...25 l/mp și izolat peste 30...40 l/mp).

### COD PORTOCALIU

**Interval de valabilitate:** 26 iulie, ora 10:00 – 27 iulie, ora 02:00  
**Fenomene vizate:** instabilitate atmosferică accentuată, intensificări ale vântului, vijelii puternice  
**Zone afectate:** conform textului și hărții

În intervalul menționat, în Oltenia, Muntenia, vestul Dobrogei și în cea mai mare parte a Transilvaniei și a Moldovei vor fi perioade cu instabilitate atmosferică accentuată. Aceasta se va manifesta prin intensificări ale vântului (rafale de 70...90 km/h și izolat de peste 100 km/h), vijelii puternice, frecvente descărcări electrice, averse torențiale și grindină. În intervale scurte de timp, de 1 până la 3 ore, cantitățile de apă vor fi de 30...40 l/mp și izolat peste 50...60 l/mp, îndeosebi în Transilvania și Moldova.



**MESAJ 2**  
**ATENȚIONARE METEOROLOGICĂ**



**COD GALBEN**

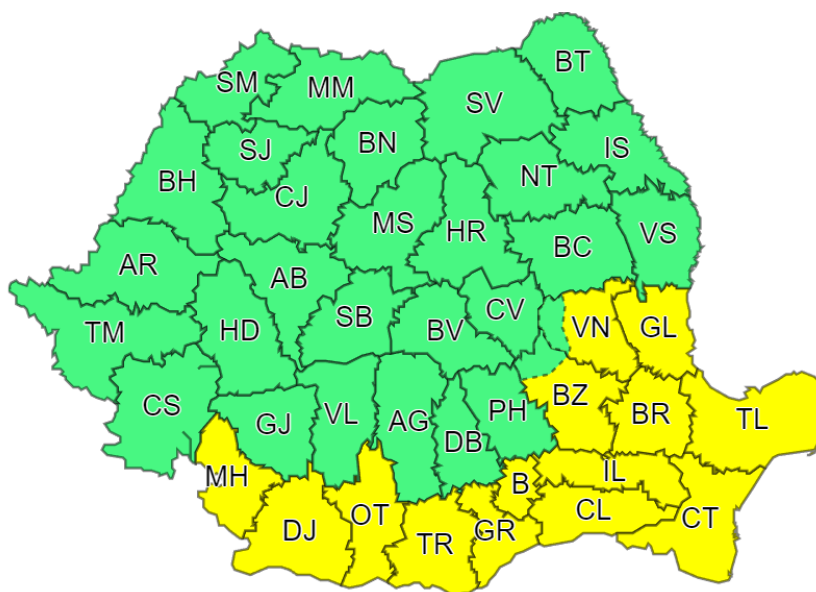
**Fenomene vizate: intensificări ale vântului și instabilitate atmosferică temporar accentuată**

**Interval de valabilitate: 27 iulie, ora 02:00 – 27 iulie, ora 10:00**

**Zone afectate: conform textului și hărții**

În intervalul menționat, în sudul Olteniei și sud-vestul Munteniei vântul va continua să prezinte intensificări cu rafale în general de 55...65 km/h.

În jumătatea de est a Munteniei, sudul Moldovei și Dobrogea instabilitatea atmosferică se va menține temporar accentuată și se va manifesta prin averse torențiale, descărcări electrice, intensificări ale vântului (rafale de 50...60 km/h), vijelii și grindină. Cantitățile de apă vor fi de 20...25 l/mp.



**MESAJ 3  
AVERTIZARE METEOROLOGICĂ**



**COD GALBEN**

**Interval de valabilitate: 26 iulie**

**Fenomene vizate: val de căldură și disconfort termic ridicat**

**Zone afectate: conform textului și hărții**

Valul de căldură și canicula vor persista în jumătatea de sud-est a țării. Local în Oltenia, centrul Moldovei, precum și sud-estul Transilvaniei și pe litoral disconfortul termic va fi ridicat, iar indicele temperatură-umezeală (ITU) va depăși pragul critic de 80 de unități. Temperaturile maxime se vor situa în general între 32 și 37 de grade.



**COD PORTOCALIU**

**Fenomene vizate: val de căldură persistent, caniculă și disconfort termic accentuat**

**Interval de valabilitate: 26 iulie**

**Zone afectate: conform textului și hărții**

În județele Olt, Argeș, Dâmbovița, Prahova, Buzău, Vrancea, Vaslui și Tulcea se vor înregistra temperaturi maxime de 37...39 de grade, astfel că disconfortul termic va fi accentuat. Indicele temperatură-umezeală (ITU) va depăși pragul critic de 80 de unități.



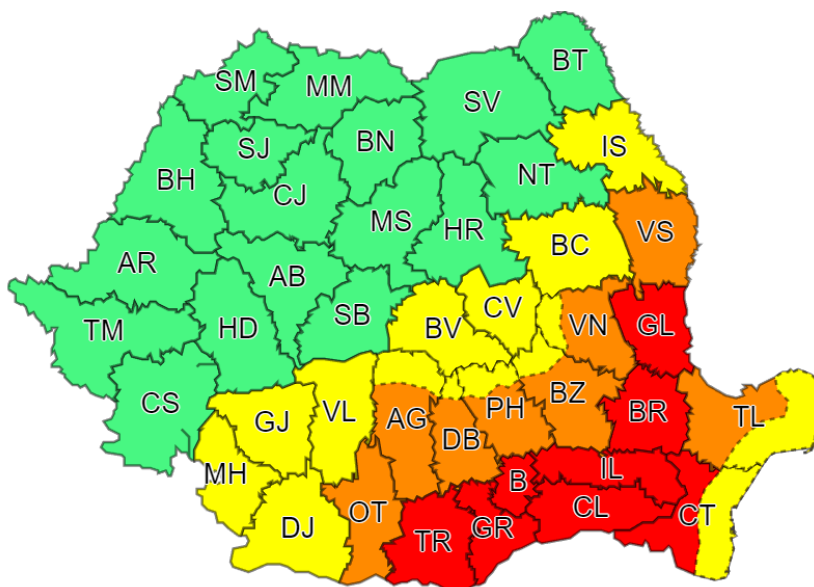
**COD ROȘU**

**Fenomene vizate: temperaturi extreme, disconfort termic deosebit de accentuat;**

**Interval de valabilitate: 26 iulie**

**Zone afectate: În județele Teleorman, Giurgiu, Ilfov, Călărași, Ialomița, Brăila, Galați, vestul județului Constanța și în municipiul București**

În județele Teleorman, Giurgiu, Ilfov, Călărași, Ialomița, Brăila, Galați, vestul județului Constanța și în municipiul București, se vor înregistra temperaturi maxime extreme în general de 40...41 de grade, iar disconfortul termic va fi deosebit de accentuat.



**În funcție de evoluția și intensitatea fenomenelor meteorologice, Administrația Națională de Meteorologie va actualiza prezentul mesaj.**

Secția emitentă  
Centrul Național de Prognoze Meteorologice  
București

Aprobat,  
Director Prognoză Meteorologică



**ROSU:** Fenomene meteorologice prognozate (vânt puternic, ploi abundente, descărcări electrice, grindină, ninsori abundente, viscol, temperaturi extreme, polei, ceață) vor fi periculoase, cu un grad de intensitate foarte mare și cu efecte dezastruoase.



**PORTOCALIU:** Fenomenele meteorologice prognozate (vânt puternic, ploi abundente, descărcări electrice, grindină, ninsori abundente, viscol, temperaturi extreme, polei, ceață) vor fi periculoase, cu un grad de intensitate mare.



**GALBEN:** Fenomenele meteorologice prognozate (vânt puternic, ploi abundente, descărcări electrice, grindină, ninsori abundente, viscol, temperaturi extreme, polei, ceață) vor fi temporar periculoase pentru anumite activități, dar altfel sunt obișnuite pentru perioada respectivă sau zona specificată.



**VERDE:** Nu sunt prognozate fenomene meteorologice periculoase.

**Informările meteorologice** se emit în cazul în care fenomenele meteorologice prognozate au potențial de a deveni temporar periculoase pentru anumite activități, dar altfel sunt obișnuite pentru perioada respectivă.